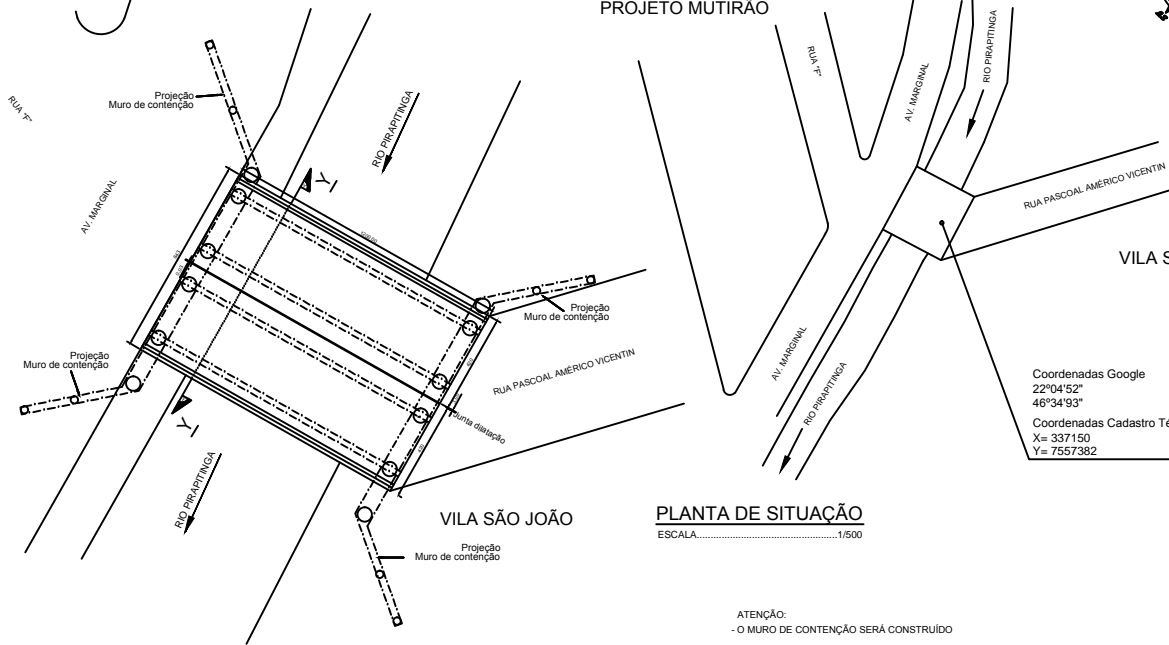


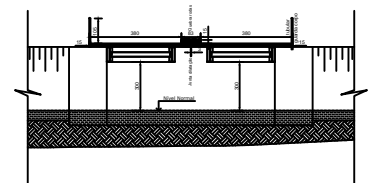
BAIRRO PROJETO MUTIRÃO

BAIRRO PROJETO MUTIRÃO

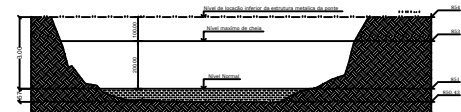


Coordenadas Google
 22°04'52"
 46°34'93"
 Coordenadas Cadastro Técnico Municipal (CTM-GEO)
 X= 337150
 Y= 7557382

PLANTA DE SITUAÇÃO
 ESCALA.....1/500

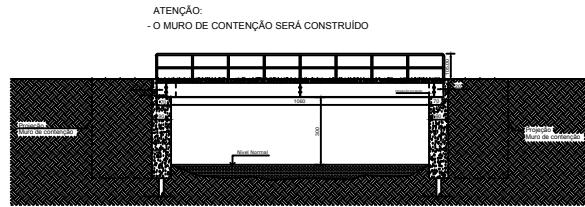


CORTE YY
 ESCALA.....1/100



BATIMETRIA
 ESCALA.....1/100

PLANTA BAIXA
 ESCALA.....1/100



CORTE XX
 ESCALA.....1/100

ATENÇÃO:
 - O MURO DE CONTENÇÃO SERÁ CONSTRUÍDO

LEGENDA
 SOLO NATURAL
 ESTRUTURA A CONSTRUIR

NOTAS:

1. Respeitar cobrimento das armaduras
2. Ponte Classe 45

IDENTIFICAÇÃO	PROJETO PADRÃO PONTES PONTE DE 12,0m RUA PASCOAL AMÉRICO VICENTIN VILA SÃO JOÃO ANDRADAS, MG		PRQU	00002	MUNICÍPIO DE ANDRADAS CNPJ: 17.884.412/0001-34
			FEVEREIRO/2018		
CONTEÚDO	PLANTA BAIXA, CORTES, BATIMETRIA E SITUAÇÃO		ARQUITETURA		JOSÉ CELSO DE LIMA ENGR. CIVIL - CREIA 40263/0
			FOLHA	02/03	